

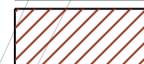


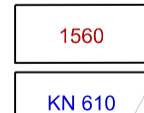




LOKALITA D CELKEM:
25 469 m² = 2,55 ha

LEGENDA:

-  HRANICE ŘEŠENÉHO ÚZEMÍ
-  HRANICE ŘEŠENÉHO ÚZEMÍ BEZ VYLOUČENÝCH PLOCH
-  VYLOUČENÉ PLOCHY
-  VLASTNÍCI POZEMKŮ V ŘEŠENÉM ÚZEMÍ k 25.2.2019
-  NAVAZUJÍCÍ POZEMKY STEJNÉHO VLASTNÍKA
-  VÝMĚRY POZEMKŮ DLE KATASTRÁLNÍ MAPY v m²
VÝMĚRY POZEMKŮ DLE EVIDENCE V KATASTRU NEMOVITOSTÍ v m²
-  VĚCNÉ BŘEMENO PODLE LISTINY / +VĚCNÉ BŘEMENO CHŮZE A JÍZDY
-  PŘEDKUPNÍ PRÁVO

POZN. BAREVNÉ OZNAČENÍ PARCEL JEDNOTLIVÝCH VLASTNÍKŮ ODPOVÍDÁ BAREVNÉMU OZNAČENÍ V TABULKÁCH.

2. VLASTNICKÉ VZTAHY V ÚZEMÍ

1:1000

