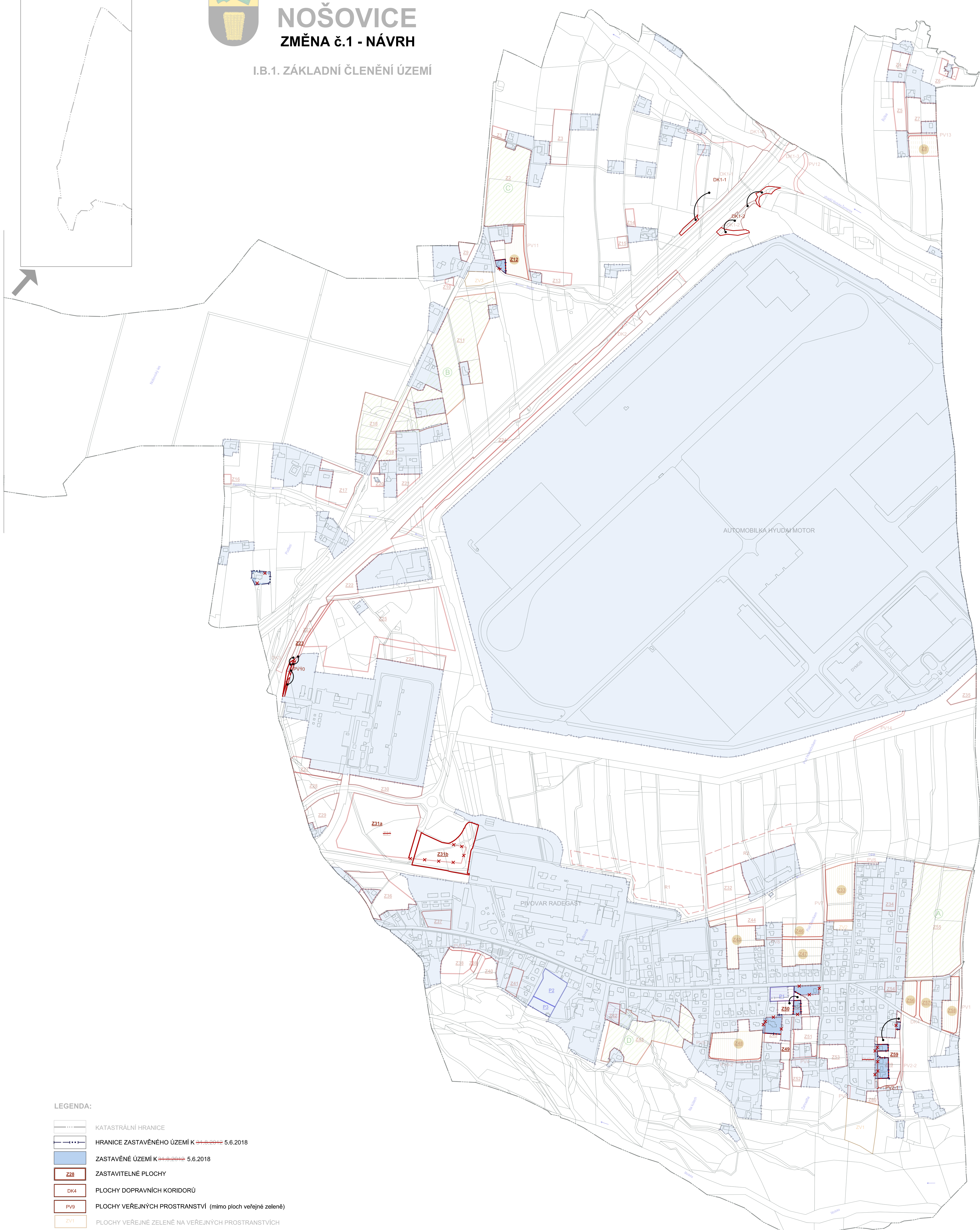
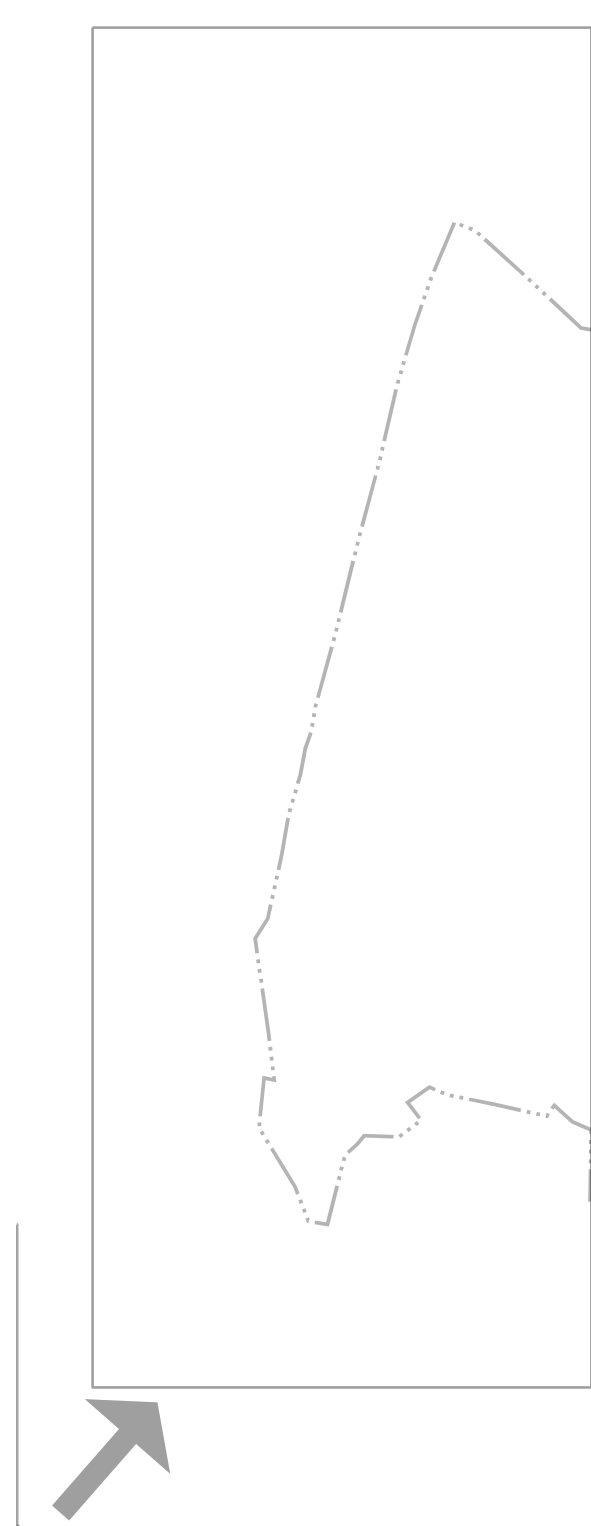















# ÚZEMNÍ PLÁN NOŠOVICE ZMĚNA č.1 - NÁVRH

## I.B.1. ZÁKLADNÍ ČLENĚNÍ ÚZEMÍ

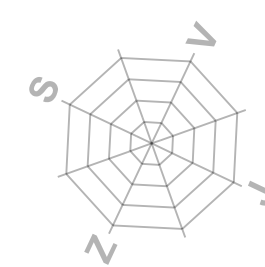


### LEGENDA:

-  KATASTRÁLNÍ HRANICE
-  HRANICE ZASTAVĚNÉHO ÚZEMÍ K 31.3.2014 5.6.2018
-  ZASTAVĚNÉ ÚZEMÍ K 31.3.2014 5.6.2018
-  ZASTAVITELNÉ PLOCHY
-  DK4 PLOCHY DOPRAVNÍCH KORIDORŮ
-  PV9 PLOCHY VEŘEJNÝCH PROSTRANSTVÍ (mimo ploch veřejné zeleně)
-  ZV1 PLOCHY VEŘEJNÉ ZELENÉ NA VEŘEJNÝCH PROSTRANSTVÍCH
-  P2 PLOCHY PŘESTAVBY
-  R2 ÚZEMNÍ REZERVY
-  ÚZEMÍ ~~PROVĚŘENÍ ÚZEMNÍ STUDIA~~ SE ZPRACOVANOU ÚZEMNÍ STUDIÍ
-  PLOCHY S ARCHITEKTONICKY NEBO URBANISTICKY VÝZNAMNÝMI STAVBAMI
-  OZNAČENÍ A VYMEZENÍ PLOCH S PODMÍNKOU UZAVŘENÍ DOHODY O PARCELACI
-  JE VY RUŠENÉ ZMĚNOU č.1

POZN.: ČÍSLA JEDNOTLIVÝCH PLOCH ODPOVÍDAJÍ OZNAČENÍ DLE TEXTOVÉ (VÝROKOVÉ) ČÁSTI ÚZEMNÍHO PLÁNU I.A.

PONECHANÉ JE VY NEDOTČENÉ ZMĚNOU č.1 JSOU ZOBRAZENY MATNĚ.



NÁZEV ZAKÁZKY: ÚZEMNÍ PLÁN NOŠOVICE ZMĚNA č.1 - NÁVRH		STUPEŇ / ČÁST DOKUMENTACE: I. ÚZEMNÍ PLÁN I.B.1.
ING ARCH JOSEF STARY ING.ARCH.EVA STARÁ		C.VÝKR.
NÁZEV VYKRESU: ZÁKLADNÍ ČLENĚNÍ ÚZEMÍ		MĚRÍTKO 1:5000
OBJEDNATEL: OBEC NOŠOVICE		DATA
PROJEKTANT: ING.ARCH.J.STARÝ,ING.ARCH.E.STARÁ		10/2018