

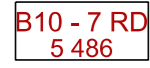


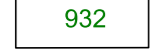
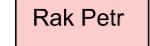


LOKALITA C CELKEM: 27 972,6 m² = 2,80 ha

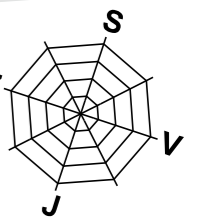


LEGENDA:

-  HRANICE ŘEŠENÉHO ÚZEMÍ
-  VYMEZENÍ NOVÝCH PLOCH VEŘEJNÝCH PROSTRANSTVÍ ULIČNÍMI ČARAMI
-  OZNAČENÍ NOVÝCH PLOCH PRO VÝSTAVBU RODINNÝCH DOMŮ S DOPORUČENÝM POČTEM RD A CELKOVOU VÝMĚROU v m²
-  DĚLENÍ NOVÝCH PLOCH VEŘEJNÝCH PROSTRANSTVÍ NA PARCELY
-  DOPORUČENÉ DĚLENÍ PLOCH PRO VÝSTAVBU NOVÝCH RODINNÝCH DOMŮ NA JEDNOTLIVÉ PARCELY
-  DOPORUČENÉ VÝMĚRY NOVÝCH PARCEL PRO VÝSTAVBU NOVÝCH RODINNÝCH DOMŮ v m²
-  DOPORUČENÉ ROZDĚLENÍ NOVÝCH PARCEL MEZI VLASTNÍKY POZEMKŮ V ŘEŠENÉM ÚZEMÍ

POZN.: BAREVNÉ OZNAČENÍ PŘIDĚLENÝCH NOVÝCH PARCEL PRO VÝSTAVBU RODINNÝCH DOMŮ JEDNOTLIVÝM VLASTNÍKŮM ODPOVÍDÁ BAREVNÉMU OZNAČENÍ V TABULKÁCH.

5. ZMĚNA VLASTNICKÝCH VZTAHŮ



1:1000