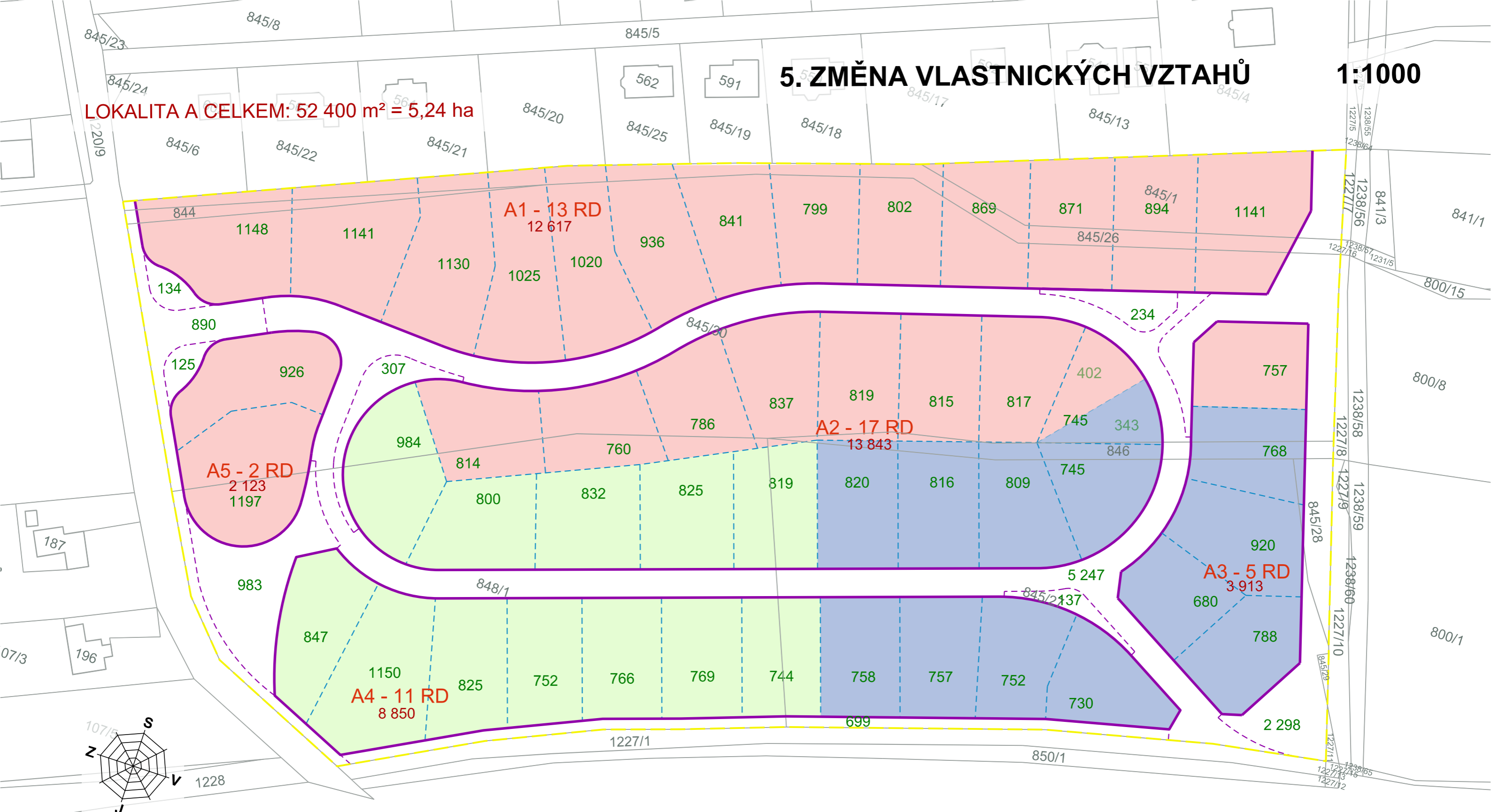






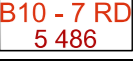


5. ZMĚNA VLASTNICKÝCH VZTAHŮ

1:1000

LOKALITA A CELKEM: 52 400 m² = 5,24 ha



LEGENDA:

- | | | | |
|---|---|---|---|
|  | HRANICE ŘEŠENÉHO ÚZEMÍ |  | DOPORUČENÉ DĚLENÍ PLOCH PRO VÝSTAVBU NOVÝCH RODINNÝCH DOMŮ NA JEDNOTLIVÉ PARCELY |
|  | VYMEZENÍ NOVÝCH PLOCH VEŘEJNÝCH PROSTRANSTVÍ ULIČNÍMI ČARAMI |  | DOPORUČENÉ VÝMĚRY NOVÝCH PARCEL PRO VÝSTAVBU NOVÝCH RODINNÝCH DOMŮ v m ² |
|  | OZNAČENÍ NOVÝCH PLOCH PRO VÝSTAVBU RODINNÝCH DOMŮ S DOPORUČENÝM POČTEM RD A CELKOVOU VÝMĚROU v m ² |  | DOPORUČENÉ ROZDĚLENÍ NOVÝCH PARCEL MEZI VLASTNÍKY POZEMKŮ V ŘEŠENÉM ÚZEMÍ |
|  | DĚLENÍ NOVÝCH PLOCH VEŘEJNÝCH PROSTRANSTVÍ NA PARCELY | | |

POZN.: BAREVNÉ OZNAČENÍ PŘIDĚLENÝCH NOVÝCH PARCEL PRO VÝSTAVBU RODINNÝCH DOMŮ JEDNOTLIVÝM VLASTNÍKŮM ODPOVÍDÁ BAREVNÉMU OZNAČENÍ V TABULKÁCH.