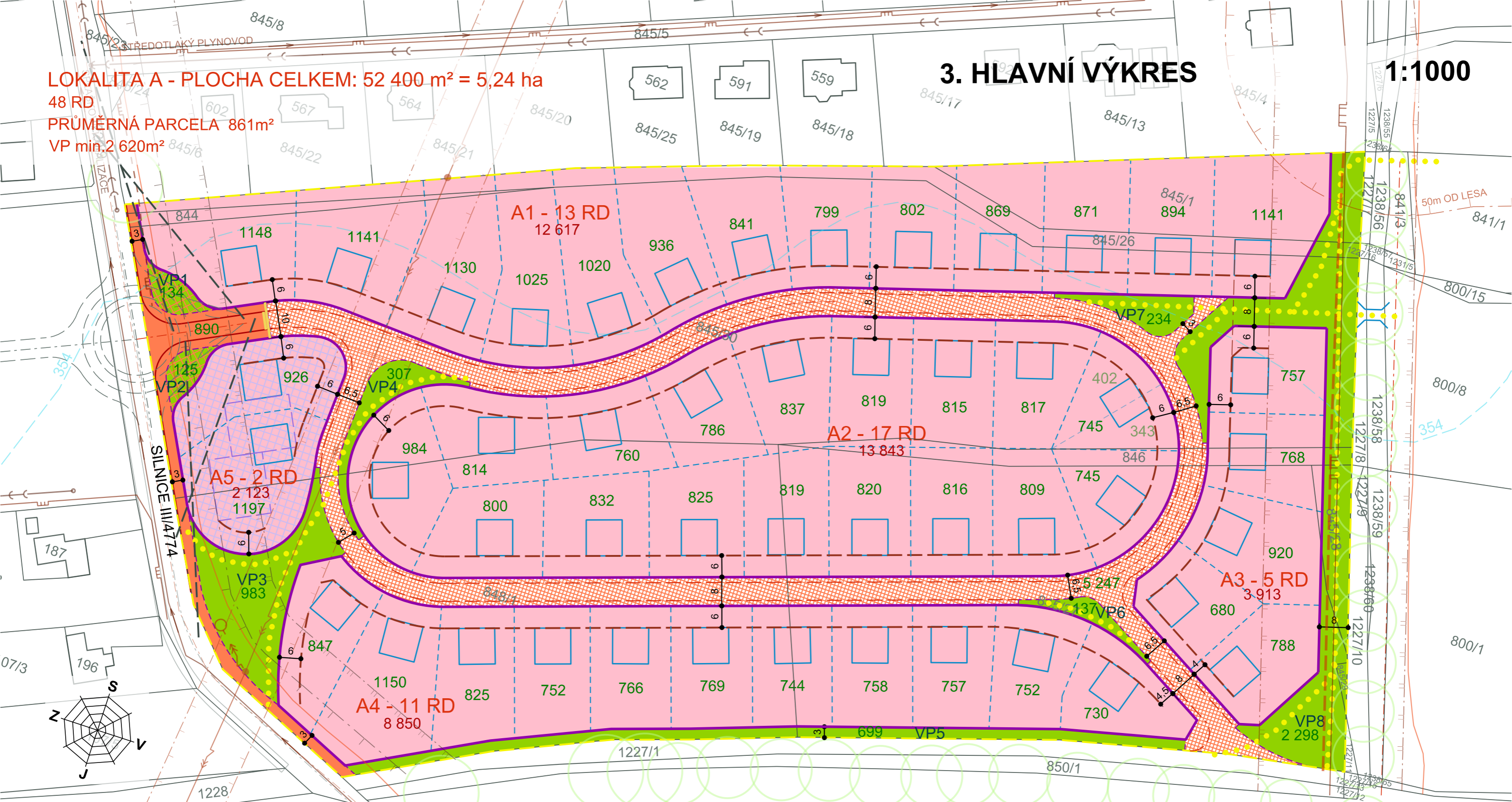









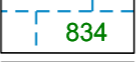










LOKALITA A - PLOCHA CELKEM: 52 400 m² = 5,24 ha
48 RD
PRŮMĚRNÁ PARCELA 861m²
VP min.2 620m²

3. HLAVNÍ VÝKRES

1:1000



LEGENDA:

- | | | | | | |
|--|---|---|--|---|---|
|  | HRANICE ŘEŠENÉHO ÚZEMÍ |  | ULIČNÍ ČÁRY / DĚLENÍ NOVÝCH PLOCH VEŘEJNÝCH PROSTRANSTVÍ NA PARCELY S VÝMĚRAMI PARCEL |  | ROZHLEDOVÉ TROJÚHELNÍKY / ZPOMALOVACÍ PŘÁH U VJEZDU DO OBYT.ULICE |
|  | PLOCHY PRO VÝSTAVBU RODINNÝCH DOMŮ S OZNAČENÍM, VÝMĚROU A UVEDENÍM DOPORUČENÉHO POČTU RD |  | STAVEBNÍ ČÁRY |  | DOPORUČENÉ NOVÉ TRASY PARKOVÝCH CHODNÍKŮ |
|  | PLOCHY PRO VÝSTAVBU OBYTNÝCH ULIC |  | DOPORUČENÉ DĚLENÍ PLOCH PRO VÝSTAVBU RD NA JEDNOTLIVÉ PARCELY S VÝMĚRAMI NOVÝCH PARCEL |  | STÁVAJÍCÍ STROMY/PLOCHY PRO NOVOU VEŘEJ.ZELEŇ S OZNAČ. |
|  | PLOCHY PRO VÝSTAVBU PRŮSEČNÉ KŘÍŽOVATKY A CHODNÍKU PODĚL SILNICE III/4774 |  | DOPORUČENÉ UMÍSTĚNÍ RODINNÝCH DOMŮ |  | DOPORUČENÉ HLUKOVÉ PÁSMA KOLEM SILNICE |
|  | REZERVNÍ PLOCHA PRO VÝSTAVBU OKRUŽNÍ KŘÍŽOVATKY |  | ZAROVNÁNÍ STAVEB |  | 6m OD BŘEHOVÉ ČÁRY POTOKA OSINÍKU |
|  | REZERVNÍ PLOCHA PRO VÝSTAVBU OBJEKTU OBČANSKÉ VYBAVENOSTI S DOPORUČENÝM UMÍSTĚNÍM OBJEKTU |  | NAVRŽENÁ LÁVKA PRO PĚŠÍ MIMO ŘEŠENÉ ÚZEMÍ |  | INŽENÝRSKÉ SÍTĚ S OCHRANNÝMI PÁSMY |