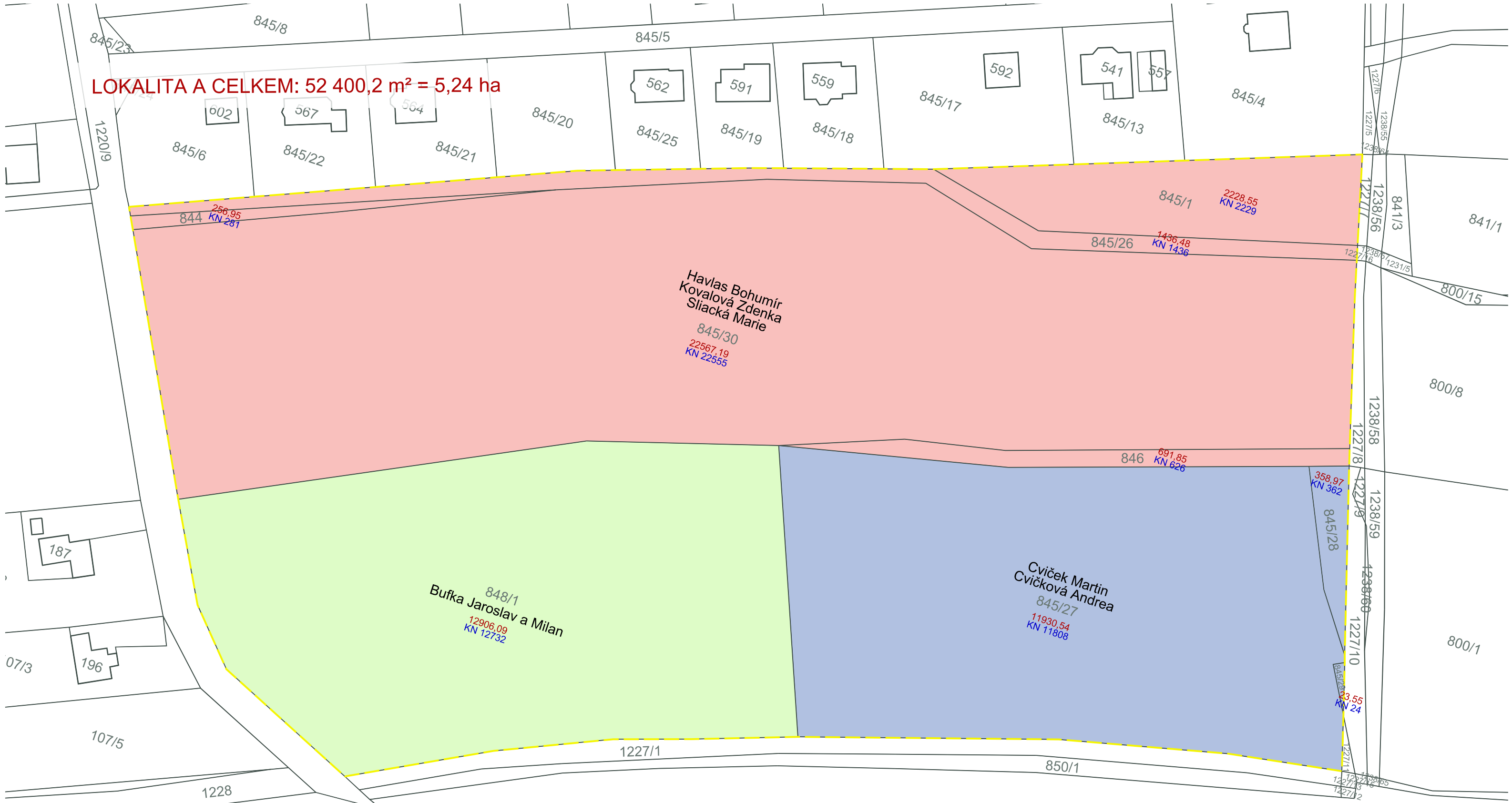






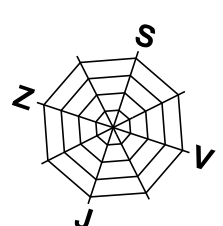
**LOKALITA A CELKEM: 52 400,2 m<sup>2</sup> = 5,24 ha**



**LEGENDA:**

-  HRANICE ŘEŠENÉHO ÚZEMÍ
-  Rak Petr VLASTNÍCI POZEMKŮ V ŘEŠENÉM ÚZEMÍ k 1.10.2015
-  1560 VÝMĚRY POZEMKŮ DLE KATASTRÁLNÍ MAPY v m<sup>2</sup>
-  KN 610 VÝMĚRY POZEMKŮ DLE EVIDENCE V KATASTRU NEMOVITOSTÍ v m<sup>2</sup>

POZN.: BAREVNÉ OZNAČENÍ PARCEL JEDNOTLIVÝCH VLASTNÍKŮ ODPOVÍDÁ BAREVNÉMU OZNAČENÍ V TABULKÁCH.



**2. VLASTNICKÉ VZTAHY V ÚZEMÍ**

**1:1000**